





Rallye touristique « Patrimoine religieux en Hesbaye brabançonne » dimanche 11 octobre 2009

Itinéraire en voiture de Gemeentelein 3320 Hoegaarden
vers Stoopkensstraat 24, 3320 Hoegaarden, Belgique
56,3 km – environ 1 heure 35 minutes

A **Gemeentelein 3320 Hoegaarden**

- | | | |
|----|--|--------|
| 1. |  Monter à pied de Gemeentelein vers Houtmarkt | 53 m |
| 2. |  Tourner légèrement à gauche sur Houtmarkt | 45 m |
| | | 0,1 km |

B **Sint-Gorgoniuskerk**, Houtmarkt 1 3320 Hoegaarden



La tour en pierre blanche de Gobertange domine de loin le panorama de la commune connue pour sa bière. L'église est reconnue aussi comme la plus grande église rococo du pays. Elle a été érigée en 1754-59, grâce aux contributions financières des brasseurs, après que l'ancienne église romane soit tombée en ruine. Une inscription sur la tour restaurée en 2006 indique que Alpaidis, comtesse de Hoegaarden fonda ici un chapitre. A côté de l'église, se trouve la maison du chapitre et son parc qui sont tous deux accessibles aux visiteurs. L'église et les riches bâtisses anciennes témoignent de la prospérité de cette enclave liégeoise dans le duché de Brabant. Sous la tour de l'église, se situe le « trésor » qui comprend des fonts baptismaux romans, des sculptures gothiques et l'âne des Rameaux qui est promené en procession annuellement le dimanche des Rameaux. La chair de vérité, les confessionnaux, et les stalles du chœur sont aussi à remarquer. Faites attention où vous marchez: les nobles maîtres de l'ouvrage reposent en dessous de vous dans la crypte.

- | | | |
|----|---|--------|
| 3. | Prendre la voiture et remonter vers Houtmarkt | 6 m |
| 4. |  Tourner à gauche sur Pastorijstraat | 0,3 km |
| 5. |  Tourner à gauche sur Tommestraat | 0,1 km |
| 6. | Continuer tout droit sur N221/Tiensestraat | 0,5 km |

7.  Tourner à **droite** sur **Vroentestraat** 0,3 km
8.  Tourner à **gauche** sur **Kloosterstraat** 0,2 km
9.  Tourner à **droite** pour rester sur **Kloosterstraat** 60 m
 **Au 20 Kloosterstraat**, prendre à gauche pour entrer dans **Mariadal** et garer votre voiture dans le **PARKING** à votre gauche




1,5 km – environ 3 minutes



Sint-Rochuskerk, Mariadal, Kloosterstraat 3320 Hoegaarden



La chapelle Saint-Roch est un monument historique de grande valeur. Ancienne église du couvent des Pères Bogards, elle a été construite de 1767 à 1772. Elle est un exemple d'architecture baroque. L'intérieur avec son retable sculpté, son maître-autel, ses boiseries richement ornées et son banc de communion en style rococo est un ensemble remarquable. De magnifiques vitraux laissent entrer une lumière diffuse qui rehausse la beauté de l'ameublement et l'éclat de l'édifice.

10.  Sortir prudemment du **PARKING** et prendre à gauche sur **Kloosterstraat** 81 m
11.  Au **STOP**, tourner à **droite** sur **Kwadestraat** 0,3 km
12.  Tourner à **droite** sur **Klein Overlaar/N221** 1,7 km
 Continuer de suivre N221. Passer sous l'autoroute.
 En face du N°24 vous avez l'église Sint-Lambertus à votre droite.

2,2 km – environ 3 minutes

D Sint-Lambertuskerk Groot Overlaar 3300 Tienen



L'église Saint-Lambert est une des plus anciennes de la région. La nef rectangulaire préromane date du 10ème siècle, un chœur roman date du 12ème siècle et une tour occidentale carrée du 13ème siècle. Le petit orgue, construit au 19ème siècle par le Tirlemontois P. A. van Dinter, a été restauré en 1990.

13. Continuer **N221 vers Tienen** 1,0 km
14.  Au feu tourner à **droite** sur **R27/Zuidelijke Ring** 1,5 km
 Continuer sur le RING
15. Au rond-point, prendre la 3^{ème} sortie vers **CENTRUM** et Diest
17.  Au 3^{ème} feu, tourner à **gauche** vers **PARKING Veemarkt** sur **Bostesestraat** 0,6 km
 Passer sur la Grande Gette. Continuer sur **Grotebergstraat**.
18.  Tourner à **gauche** sur **Veemarkt** 27 m
 PARKING (gratuit le dimanche)

4,2 km – environ 4 minutes

E **Sint-Germanuskerk**, Veemarkt 3300 Tienen



L'église, qui fut construite entre le XIIIe et XVIe siècle, remplace une basilique romane à quatre tours dont une partie du « Westbouw », ou la partie occidentale, fut conservée. Au milieu du XVIe siècle le 'Westbouw' fut rehaussé et doté d'une tour centrale. Celle-ci fut coiffée d'une flèche baroque en 1713. La nef et le chœur sont de style gothique. La tour est reconnue par l'Unesco comme patrimoine mondial. Le clocher (65m) et son carillon (54 cloches) sont accessibles à certaines occasions. Cette église possède les orgues les plus anciennes des Pays-Bas.

- | | | |
|-----|--|--------|
| 19. |  Quitter le PARKING sur Veemarkt en remontant vers Wolmarkt | 42 m |
| 20. |  Tourner à droite sur Wolmarkt | 0,3 km |
| 21. |  Tourner complètement à gauche sur Broekstraat | 0,2 km |
| 22. |  Tourner à droite sur Danebroekstraat | 0,2 km |
| 23. |  Tourner à droite sur Dokter J. Geensstraat | 81 m |
| 24. |  Tourner légèrement à gauche sur Grote Markt | 87 m |
| 25. | Tourner à droite pour rester sur Grote Markt
PARKING (gratuit le dimanche) | 38 m |







0,9 km – environ 2 minutes

F **O.L.V.-ter-Poel**, Grote Markt 3300 Tienen



L'église Notre-Dame-au-Lac est considérée comme le berceau du style gothique brabançon. Cette église élancée doit son nom au marais sur lequel elle a été construite. La légende raconte qu'au 12e siècle un homme vertueux qui avait été assassiné fut jeté dans ce marais. Une femme prédit la construction d'un temple à cet endroit. Depuis ce jour, des miracles y eurent lieu. Le duc du Brabant Jean I donna alors l'autorisation de construire une église. L'église (1357-15e siècle) a une particularité : la nef ne fut jamais construite. La façade s'appuie sur les 2 bras du transept. Les niches dans les portails ont perdu leurs statues mais sont finement ciselées. La tour est couronnée d'une flèche à bulbe baroque (1660). A l'intérieur, le mobilier est principalement de style baroque. On trouve un tableau de Pieter-Josef Verhaegen d'Aarschot. La levée de la croix (1689, Niklaas De Backer) est une copie de Jan van Dyck.





- | | | |
|-----|---|--------|
| 26. | Sortir du PARKING sur Grote Markt | 11 m |
| 27. | Longer le côté Nord de l'église sur Grote Markt | 59 m |
| 28. |  Tourner à droite sur Gilainstraat | 0,2 km |

29.  Tourner immédiatement à **gauche** sur **Alexianenstraat** vers le **RING** 0,5 km
30.  Au **T** prendre à gauche vers le **RING (Veldbornstraat)** 51 m
31.  Tourner à **droite** sur **N3/Sliksteenest (=RING)** 1,3 km
Continuer de suivre N3
32.  Au 2^{ème} feu, Tourner à **gauche** sur **Aandorenstraat/N3** Au coin de **la TIENSE SUIKERRAFFINADERIJ** (panneaux vers **Sint-Truiden/N3**) 2,8 km
Continuer de suivre **N3**
Au rond-point, continuer tout droit en prenant la 2^{ème} sortie à droite (panneaux vers **Hakendover** et St-Truiden)
33.  Au feu tourner à **droite** sur **Putstraat** (panneaux vers **Hakendover 1**) 0,5 km
34.  Au **T** tourner à **droite** sur **Processieweg** 0,1 km
- 5,5 km – environ 9 minutes


G **Godelijke-Zaligmakerkerk**, Hakendover 3300 Tienen



Cette église d'origine romane, agrandie en style gothique, fut construite entre le 12e et 16e siècle. La tour romane surélevée au 13^e fut renforcée par des contreforts après un incendie en 1860.

35. Descendre sur **Processieweg** vers **Hélécine** 0,2 km
36.  Au **T**, tourner à droite vers HELECINE Bosveldstraat 2,0 km
 Sur **Houbaertstraat** après les 2 panneaux 50 à l'heure, et au niveau de la chapelle consacrée à la Vierge, prendre à gauche vers **Goetsenhoven**.
Passer le chemin de fer et continuer vers **Goetsenhoven**
Sur votre droite, passer devant la chapelle N-D de Lourdes et continuer en suivant les panneaux **Hélécine**
37.  Tourner à **gauche** vers **Hélécine**, sur **Wulmersumsesteenweg** 1,6 km
38. Continuer sur **Rue Sainte-Anne** 1,0 km
39. Continuer sur **Rue des Charrons** 0,4 km
40.  Tourner à **droite** sur **Rue des Charrons/N279** 0,2 km
- 5,4 km – environ 8 minutes

H **Eglise Saint-Sulpice**, Rue des Charrons 1357 Hélécine



Bâtie en tuffeau au XII^e s., l'église romane Saint-Sulpice, se compose d'une tour, d'une triple nef, d'un transept et d'une abside. Le chœur est ouvert par un arc triomphal gothique. Ce remarquable édifice contient de très anciennes orgues et un mobilier de grand intérêt. Très sobre l'intérieur présente de nouveaux vitraux et maints attraits agréables à découvrir.


41. Continuer sur **Rue des Charrons/N279** vers le **Domaine Provincial d'Hélécine** 0,2 km

42.  Tourner à **droite** pour rester sur **Rue des Charrons/N279** 1,1 km
Continuer de suivre N279



Eglise Saint-Martin, 30 rue de l'Abbaye 1357 Hélécine
se trouve à votre gauche

Eglise classique en briques et pierres blanches (fin XVIIIe début XIXe s.).
Clocher à pans coupés sur socle carré au-dessus d'une façade à fronton nu et fenêtre semi-circulaire

43.  Au STOP Tourner à **gauche** sur **Rue Armand Dewolf/N64** vers **Hannut** 2,6 km
On passe devant le Domaine provincial d'Hélécine qui se trouve sur votre gauche. Si vous êtes en avance n'hésitez pas à vous arrêter et y faire un petit tour.
Continuer sur la **N64**.
On sort d'Hélécine

44.  Tourner à **gauche** sur **Rue des Martyrs** vers **Racour** 44 m

45.  Tourner légèrement à **droite** sur **Chemin de Racour** 0,8 km

46. Continuer sur **Rue de Linsmeau** 0,8 km

47.  Tourner à **gauche** sur **Rue de Landen** 0,2 km
Continuer au-delà du carrefour vers LANDEN

48.  Devant le « Jupiler Dallas Pub » tourner à **droite** sur **Place Saint-Christophe** 67 m
5,7 km – environ 9 minutes



Eglise Saint-Christophe Place Saint-Christophe 4287 Lincent

Au centre du village, on ne peut manquer de remarquer la tour carrée imposante de l'édifice



qui a servi de tour de défense contre les attaques des bandes de pillards et les rivalités guerrières des seigneurs du comté de Namur et de la principauté de Liège. Elle date du 13^e siècle et comporte 3 niveaux. En entrant dans le porche, on découvre une statue géante de Saint Christophe, datant du 13^e siècle. Il s'agirait, en Europe, de la plus ancienne statue en bois de Saint-Christophe portant l'enfant Jésus. Elle est en bois polychrome et représente le saint dans une attitude hiératique et majestueuse, comme perdu dans ses pensées et portant un enfant souriant. Dès l'entrée dans l'église, on remarquera une seconde statue de Saint Christophe, à droite sous le jubé. Celle-ci est nettement plus petite, date du 18^e siècle et présente cette fois en contraste avec la première, un saint en mouvement, comme s'il ramait sur les flots, le regard attentif tourné vers l'enfant

qu'il porte. Intéressant de comparer ainsi les deux statues. L'intérieur soigné de l'église, de facture essentiellement gothique, en pierres et enduis de Gobertange procure une impression plaisante. On remarquera encore les fonts baptismaux (15^e s), les vitraux du chœur et quelques petites statues de saints en bois.

49. Remonter la **Place Saint-Christophe**, 74 m

- | | | |
|-----|---|--------|
| 50. | ➡ Tourner à droite sur Rue Bovy | 0,2 km |
| 51. | ⬅ Tourner à gauche sur Rue de la Gironde | 0,1 km |
| 52. | ➡ Tourner à droite sur Rue de Pellaines
Traverser la N64, grand route prioritaire !!! | 1,2 km |
| 53. | Continuer sur Rue des Meuniers
Garder le cap sur Orp-Jauche | 1,4 km |
| 54. | ⬅ Tourner à gauche sur Avenue des Français , passer sous l'autoroute | 0,6 km |
| 55. | Continuer sur Avenue Henri Pirard | 0,2 km |
| 56. | Continuer sur Rue Léon Jacquemin | 0,8 km |
| 57. | ⬅ Au Y Tourner légèrement à gauche sur Avenue Emile Vandervelde | 0,4 km |
| 58. | ⬅ Tourner à gauche sur Rue Virgile Overt | 49 m |
| 59. | ➡ Tourner complètement à droite sur Place du 11ème Dragons Français | 46 m |
- 5,2 km – environ 9 minutes

J **Eglise Saints Martin et Adèle** Place du 11ème Dragons Français 1350 Orp-Le-Grand, Jauche



Bâtie au XIIe s. sur un plan de basilique romane, l'église de Saints Martin et Adèle comprend un avant corps d'inspiration rhénane (Westbau). Elle fut entièrement reconstruite après les bombardements de la guerre. Les bâtiments actuels ont scrupuleusement

- | | | |
|-----|--|--------|
| 60. | Remonter sur Place du 11ème Dragons Français vers le sommet de la Place du 2ème Dragons Français | 46 m |
| 61. | ➡ Tourner à droite sur Place du 2ème Dragons Français | 0,2 km |
| 62. | ⬅ Tourner à gauche sur Rue Jules Hagnoul | 0,5 km |
| 63. | Continuer sur Rue de la Station/N279
Continuer de suivre N279
A votre gauche, vous passez devant | 3,2 km |

l'église Notre-Dame Rue de la Station 1350 Orp-Le-Petit, Jauche



Eglise néogothique en briques (XIXe s.)
Il a été décidé que cette église serait démolie excepté son chœur en grès avec abside polygonale datant de la fin du XIIe s.

Traverser le rond-point

64.  Tourner à **droite** sur **Avenue Adrien Stas/N240** 7,5 km
Continuer de suivre **N240** pendant 7,5 km
65. Au signal, au croisement des 2 routes nationales (**N26 et N240**), continuer **tout droit sur N240** 0,4km
 Tourner à la 1^{ère} rue à **gauche** sur **Rue Grégoire Nélis** 87 m
66. Continuer sur **Rue Saint-Médard** 69 m
67.  Tourner légèrement à **gauche** pour rester sur **Rue Saint-Médard** 64 m
11,9 km – environ 16 minutes

K  **Eglise Saint-Médard**, Rue Saint-Médard 1370 Jodoigne



L'église Saint-Médard de Jodoigne, datant du XIII^e siècle est classée et reconnue à juste titre comme un des joyaux du Brabant wallon. Cet important édifice de style roman et gothique, classé patrimoine exceptionnel de Wallonie, a retrouvé grâce à une restauration pertinente dans les années 1970 sa splendeur originelle.

Dès l'entrée, la chaude et blanche pierre calcaire de Gobertange donne à l'édifice tout son éclat. Du large transept, le regard est attiré par le chœur en abside semi-circulaire et de sobres statues polychromes dont celle du saint-patron, Médard, évêque évangéliste, né en 457, dont on connaît la réputation de « faiseur de pluie ». En observant fixement la statue du saint, on a l'impression que ce dernier vous sourit. De là, vient la belle histoire qu'on aime encore raconter à Jodoigne. Au temps lointain, un paroissien récite ses prières dans l'église et remarque des sous donnés en offrande et laissés là en évidence. La tentation est trop grande. Le bonhomme s'en empare, regarde ensuite la statue du Saint qui semble lui sourire. Il lui dit alors : « *Tu ris, Saint-Médard, eh bé, alors j'va co printe on patard...* », en empochant une seconde pièce de monnaie...

68. Remonter la **Rue Saint-Médard** 0,1 km
 **Attention !!!** Tourner à **gauche** sur **Avenue Fernand Charlot/N29**, route prioritaire.
Continuer de suivre **N29**
69.  Après le carrefour avec la **N240**, Tourner dans la 1^{ère} Rue à **gauche** sur **Rue Saint-Jean** 0,3 km
70.  Tourner dans la 3^{ème} rue à **droite** vers **Grand'Place** 0,9 km

1,3 km – environ 2 minutes

L  **Eglise N-D du marché**, Grand'Place 1370 Jodoigne



Eglise en cours de restauration

- ↳ Au bout de la **Grand'Place** Tourner à **gauche** sur **Rue de la Grande Montagne**
- ↳ Tourner à **droite** sur **Place Saint-Lambert** ; passer sur le pont de la Grande Gette
- Continuer sur **Rue Saint-Lambert**
- ↳ Tourner à **droite** sur **Rue de Louvain**

- 71. ↳ Prendre la 2^{ème} rue à **droite**, **Rue de Chebais** vers **Saint-Remy-Geest** 1,7 km
- 72. Continuer **prudemment, attention au carter !!!** sur **Rue de Basse Hollande**, **route pavée** avec vue splendide sur la campagne hesbignonne . 0,9 km
- 73. ↳ Tourner à **gauche** sur **Rue de la Cense Bivort** 65 m
Continuer vers le haut sur Rue de la Cense Bivort vers **Place Saint-Remy**
4,0 km – environ 6 minutes

M  **Eglise Saint-Remy**, Rue de la Cense Bivort
1370 Saint-Remy-Geest Jodoigne



De belles fermes et maisons villageoises toutes proches, des rues recouvertes de vieux pavés, un ancien cimetière entourant l'édifice, une vue dominante sur la campagne, c'est comme un petit air de Bourgogne qu'on ressent ici autour de cette charmante église toute en pierre blanche de Gobertange et située au sommet de ce superbe village, à flanc de coteau. A l'intérieur, dans le chœur, un tableau représente le baptême de Clovis par saint Remy. Les murs chaulés en blanc donnent à l'église une atmosphère de sobriété et de recueillement. A remarquer, sur ceux-ci, les œuvres de Gabriel Taeymans : une dizaine de céramiques représentant la Passion du Christ. Un cheminement visuel sans fioritures ni dolorisme mais plein d'intensité qui touche à l'essentiel.

- 74. Continuer vers le haut sur **Rue de la Cense Bivort**
- 77. ↳ Tourner à **droite** sur **Chemin des Carriers** 1,0 km
- 78. Continuer sur **Rue de Saint-Remy** 1,2 km
- 79. ↳ Tourner à **gauche** sur **Rue du Relais** 0,2 km
- 80. ↳ Tourner légèrement à **droite** sur **Rue d'Hougaerde** 0,3 km
- 81. Continuer sur **Elst** 1,2 km
- 83. Continuer sur **Walestraat** 93 m
- 84. ↳ Tourner à **droite** sur **Houtmarkt** 51 m
- 85. ↳ Tourner à **gauche** sur **Gemeenteplein** 0,1 km
- 86. Continuer tout droit sur **Gasthuisstraat** 0,3 km

87.  Tourner à **droite** sur **Stoopkensstraat**
Votre destination se trouvera sur la gauche

0,1 km

4,7 km – environ 8 minutes

N « Kouterhof » Stoopkensstraat 24 3320 Hoegaarden